


Font: D.G.C. Direcció General del Cadastre

**INFORMACIÓ DE BASE**

- Núclius segons DGC
- Límits parcel·les
- Límits del municipi segons DGC
- Límits del municipi segons ICC



**AJUNTAMENT DE  
LA COMA I LA PEDRA**

**POUM** La Coma i La Pedra

PLA D'ORDENACIÓ URBANÍSTICA MUNICIPAL

Tar reds segons acord de la CIUCC de 25 de gener de 2012

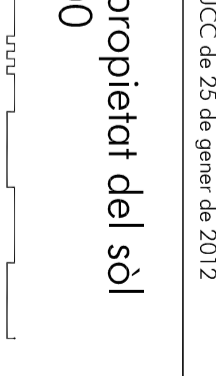
**Estructura de la propietat del sòl**

Cadastre 1/5.000


Plànol nº **1.08.02**

Maig de 2012

Fol·li 03 de 11



0 100 200



**AUP** AUP Jordi Romero i associats SLP | info@aup.cat | http://aup.cat