

INFORMACIÓ CARTOGRÀFICA DE BASE

- Línia comarcial
- Línia municipal
- Línia d'ordenament o zona turística
- Línia de curs fluvial
- Línia de canal o séquiu
- Línia de canal de regadiu
- Símbol d'edificació existent

RÈGIM I ÀMBITS DE PLANIAMENT

- Àmbit de sol urbà
- Àmbit d'especialització
- Línia d'edificació
- Sol urbanitzable en executió
- Reg. parcel·la urbanística (P.P.U.)
- Reg. de mitjana urbanística (P.M.U.)
- Reg. parcel·la urbanística (P.A.U.)
- Reg. especial urbanística (P.E.U.)

SISTEMES EN SOL URBÀ O URBANITZABLE

- Vori
- Equipaments
- Comunicació
- Serveis tècnics i ombres
- Espais lliures
- Hidrogràfic
- Hidrologia especialitzada pública

ZONES EN SOL URBÀ O URBANITZABLE

- Àmbit parcel·la no edificable
- Nuclei històrics
- Fronts de carrer nodors/robs
- Edificis
- De nova creació
- Espais lliures
- De nova creació (o rehabilitació)
- Rehabilitació urbanística (R.U.)
- Potencial >300m²
- Potencial >1000m²
- Servis públics
- Denúncia moderada

ZONES EN SOL NO URBANITZABLE

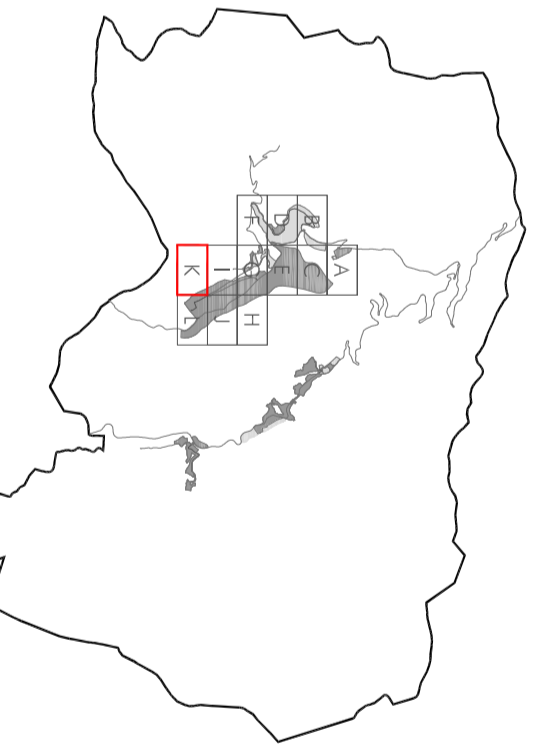
- Volumètric específic
- Comunicació
- Altres municipals
- Urbanització comercial


SISTEMES EN SOL NO URBANITZABLE

- Equipaments
- Serveis tècnics i ombres
- Espais lliures


ZONES EN SOL NO URBANITZABLE

- Sol de potencialitat estratègic
- PNBH i Xarxa Natura 2000
- Sol de protecció especial





ADMINISTRACIÓ DE LA COMA I LA PEDRA



AAUP

POUM La Coma i La Pedra

PLA D'ORDENACIÓ URBANÍSTICA MUNICIPAL

Texte redactat segons acord de la CIUDC de 22 de gener de 2012

Qualificacions urbanístiques del sol urbà i urbanitzable

Original: DN-A/17/2000

Edició: 11 de 12

Revisió nº 0.02.PC.K

Avril de 2012

AAUP Jordi Romero i associats SLP | info@ooup.cat | http://ooup.cat